

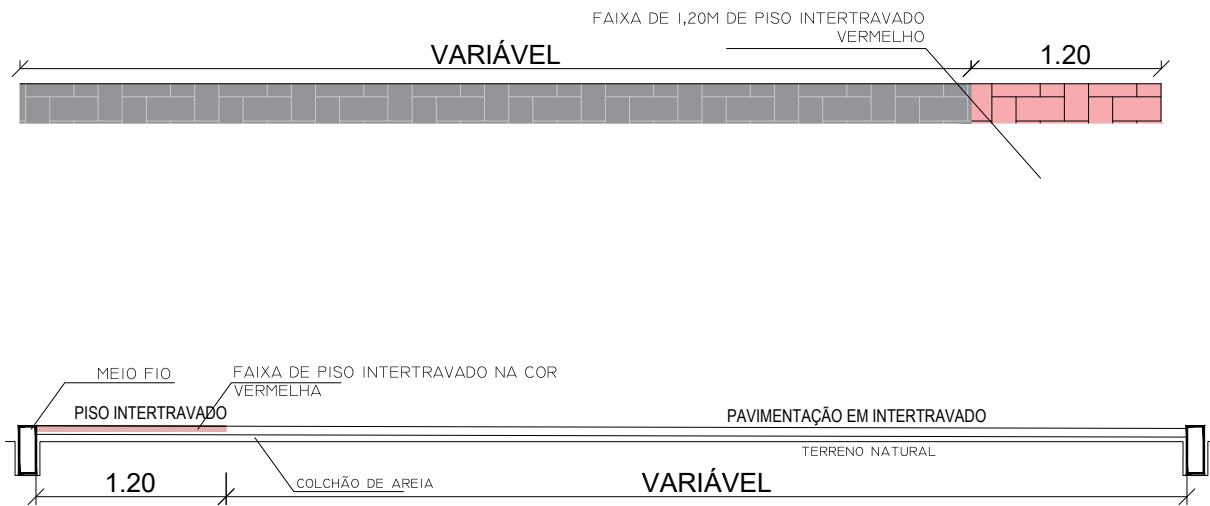


**LEGENDA**


PAVIMENTAÇÃO EM PISO INTERTRAVADO 8-10CM  
A = 275,58 m²

FAIXA DE PISO INTERTRAVADO VERMELHO  
A = 127,68 m²

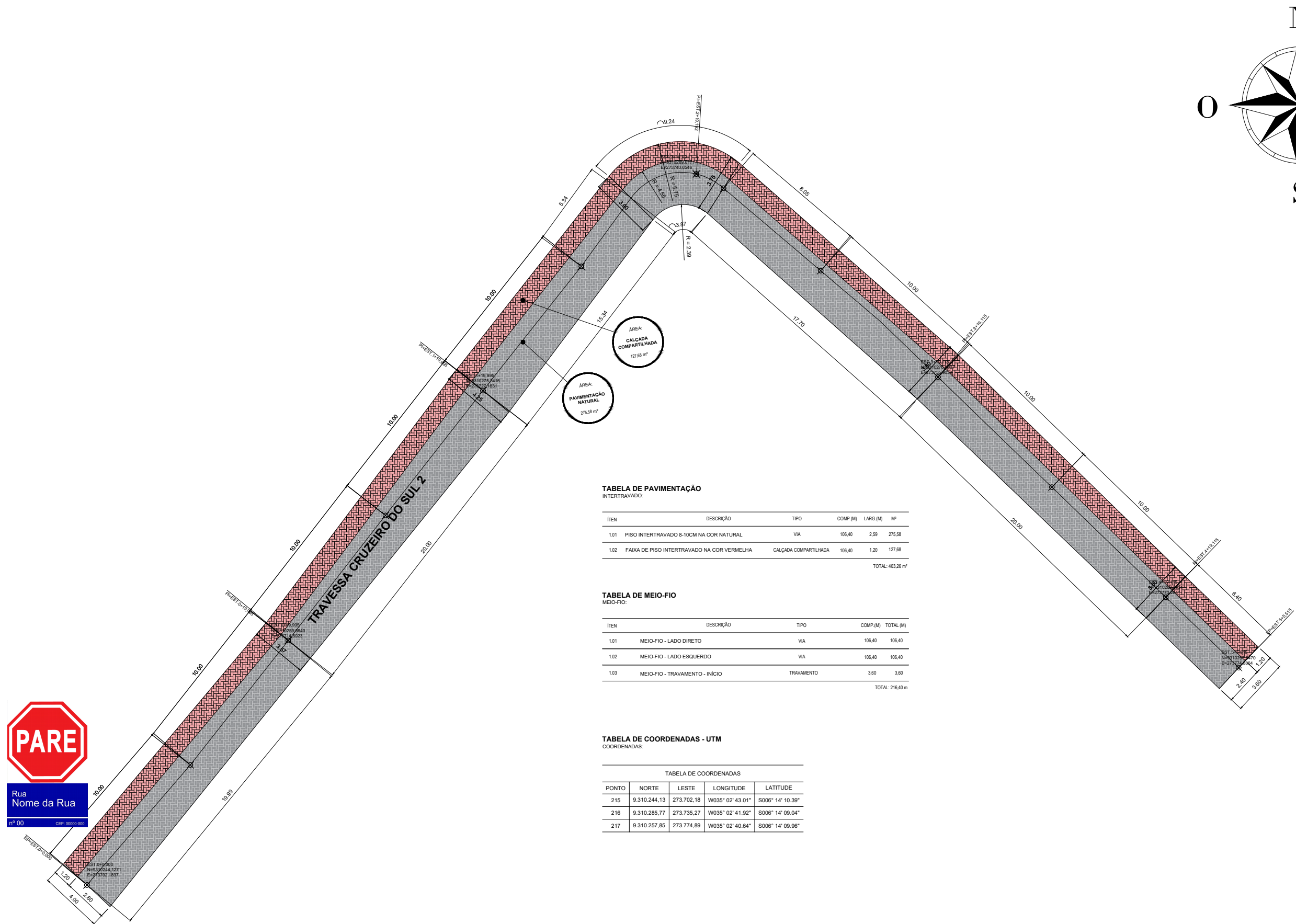
**PLANTA DE LOCALIZAÇÃO**  
ESCALA: 1/250



**CORTE**  
SEM ESCALA



**CORTE**  
SEM ESCALA



ITEM	DESCRIÇÃO	TIPO	COMP. (M)	LARGURA (M)	ÁREA (M²)
1.01	PISO INTERTRAVADO 8-10CM NA COR NATURAL	VA	106.41	2.50	265.53
1.02	FAIXA DE PISO INTERTRAVADO NA COR VERMELHA	VA	1.20	107.18	128.62
TOTAL					394.15

ITEM	DESCRIÇÃO	TIPO	COMP. (M)	TOTAL (M)
1.01	MEDIO-FIO - LADO DIREITO	VA	106.41	106.41
1.02	MEDIO-FIO - LADO ESQUERDO	VA	106.41	106.41
1.03	MEDIO-FIO - TRANSITO - INICIO	TRANSITO	3.00	3.00
TOTAL				215.82

TABELA DE COORDENADAS - UTM			
PONTO	NORTE	LESTE	ALTITUDE
215	9.310.244.15	273.762.18	500M 14 28 30"
216	9.310.245.77	273.762.27	500M 14 28 30"
217	9.310.247.88	273.762.36	500M 14 28 30"

**PLANTA DE TOPOGRAFIA**  
ESCALA: 1/250

Documento assinado digitalmente  
**TACIANA TAVARES MAIA**  
Data: 14/01/2026 11:30:39-0300  
Verifique em <https://validar.jf.gov.br>

Responsável Técnico:  
Taciana Tavares Maia  
**ENGENHEIRA CIVIL**  
CREA.: 211556166-0 - RN



PREFEITURA DE MUNICIPAL DE TIBAU DO SUL  
SECRETARIA DE INFRAESTRUTURA  
Av.: Três Poderes, nº 188 - Tibau do Sul - CEP.: 59.178-000

**PROJETO:**  
PAVIMENTAÇÃO

**TIPO:**  
INTERTRAVADO

**ENDEREÇO:**  
TRAVESSA CRUZEIRO DO SUL 2, S/N - PIPA - TIBAU DO SUL/RN - CEP.:59.178-000

**REVISÃO:**

**REVISÃO:**

**REVISÃO:**

**INTERTRAVADO:**  
ÁREA TOTAL:  
403,26 m²

**DATA:**  
26/12/2025

**ESCALA:**  
INDICADA

**ARQUIVO:**  
TRAVESSA CRUZEIRO DO SUL 2

**PRANCHA:**  
CO